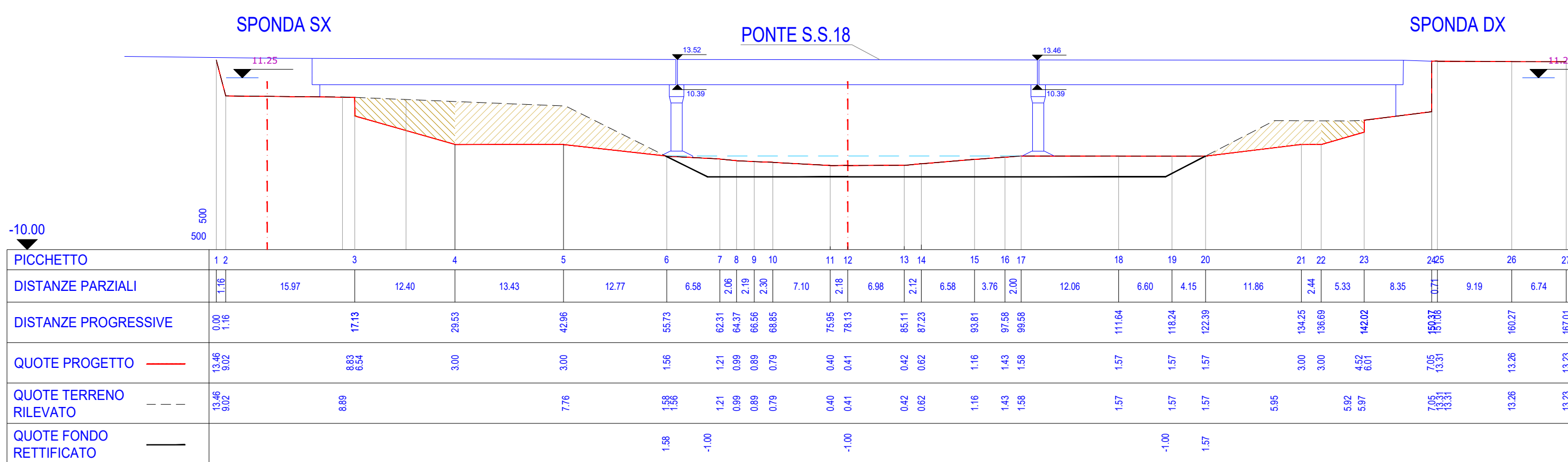
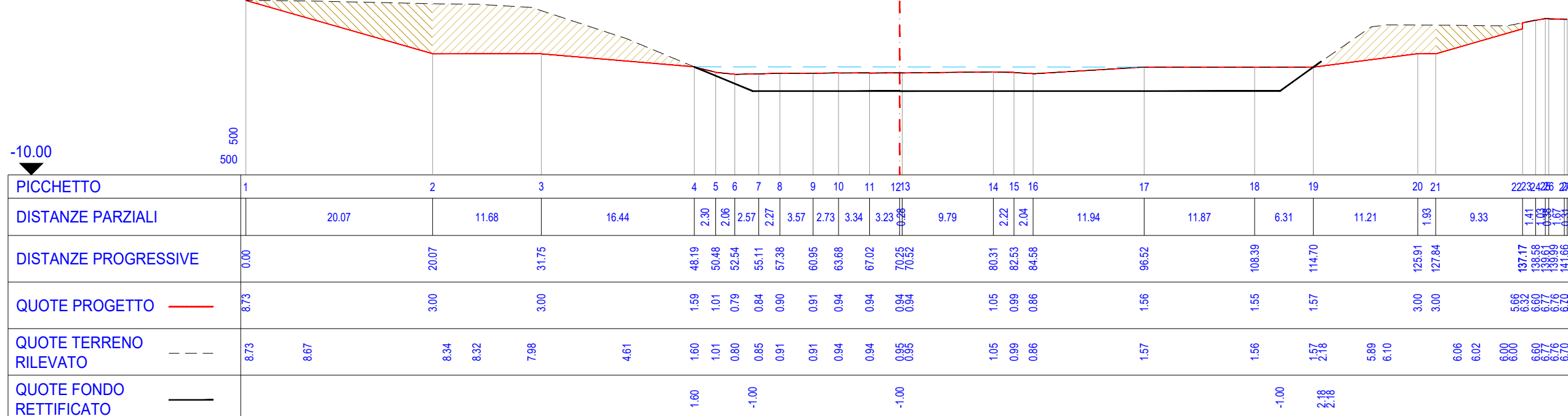


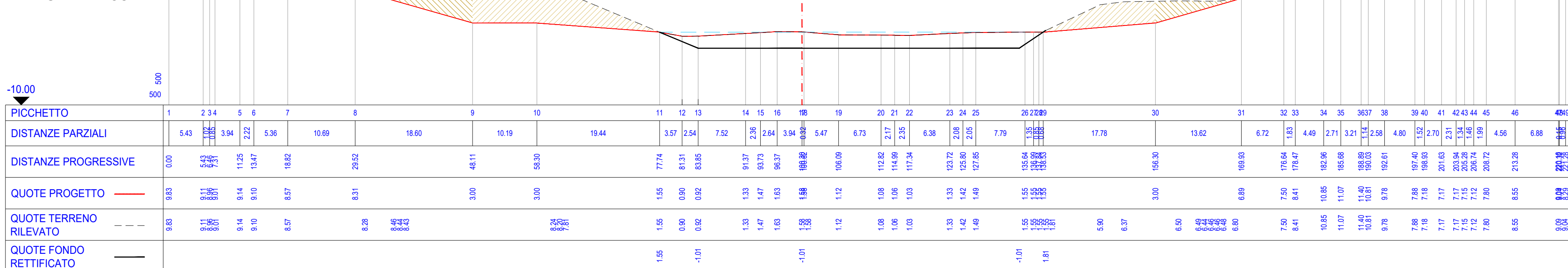
SEZIONE N. 36



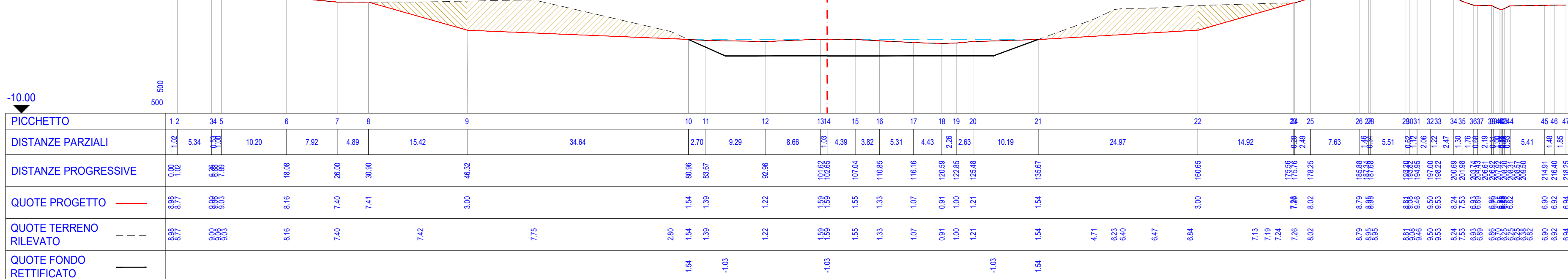
SEZIONE N. 37



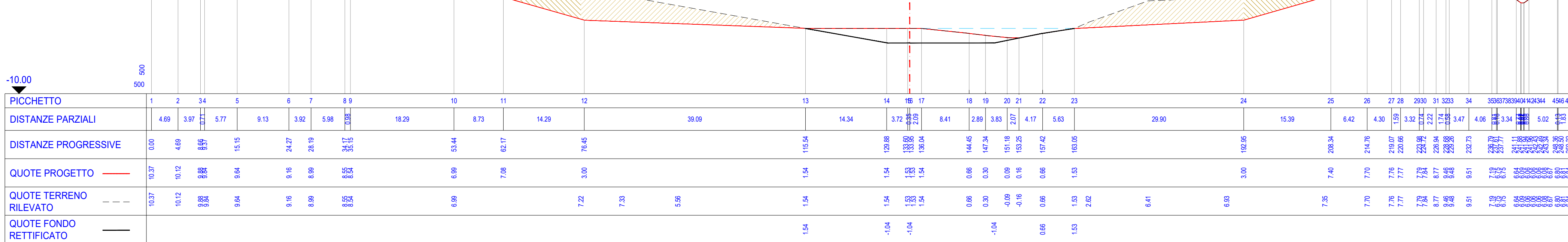
SEZIONE N. 38



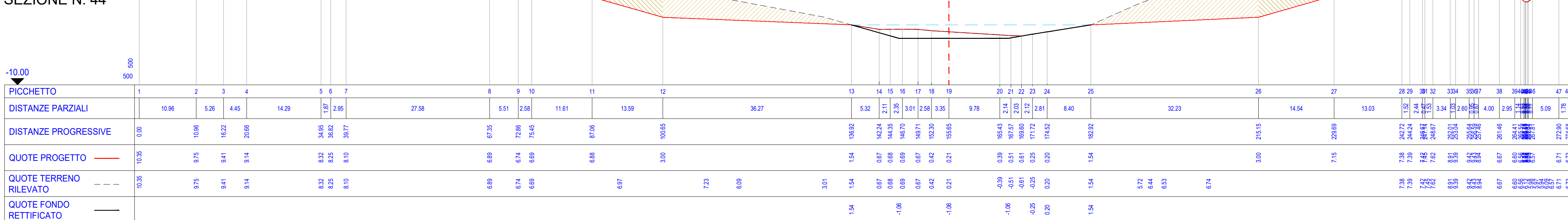
SEZIONE N. 40



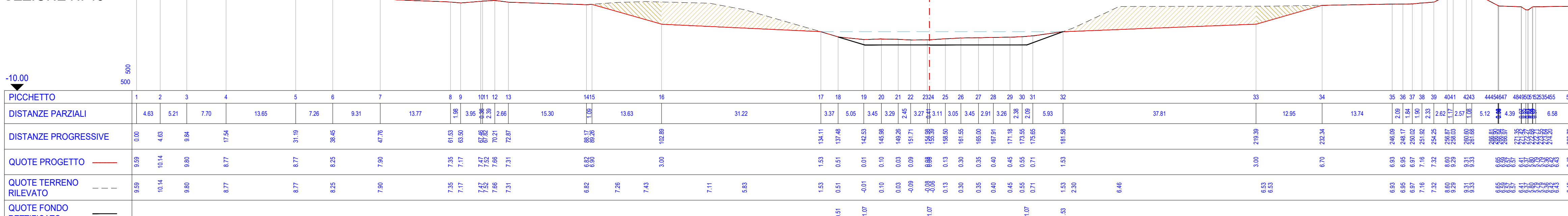
SEZIONE N. 42



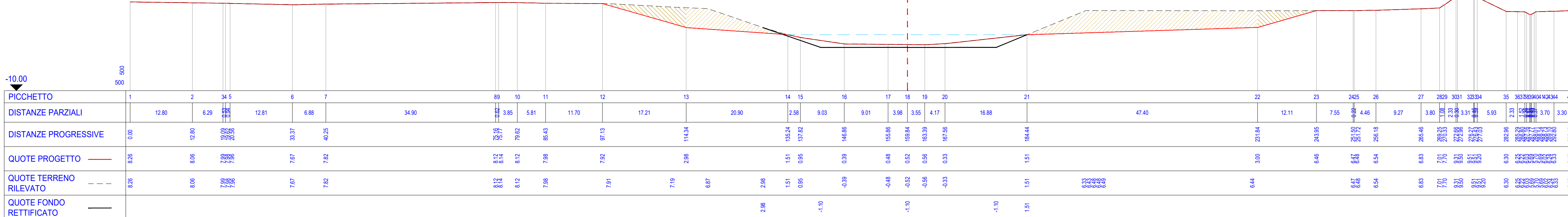
SEZIONE N. 44



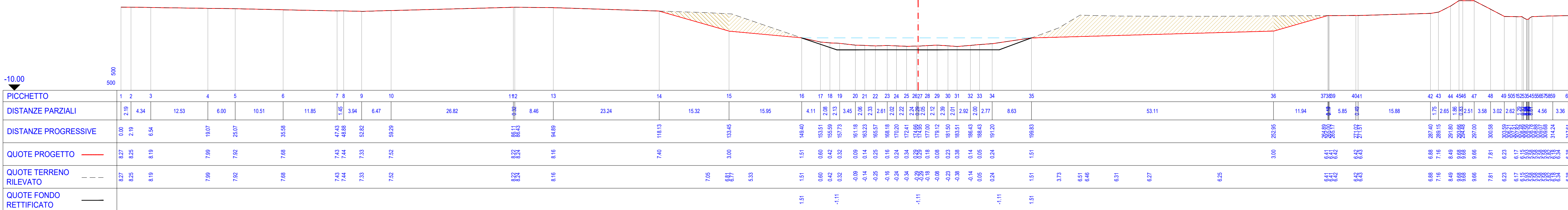
SEZIONE N. 46



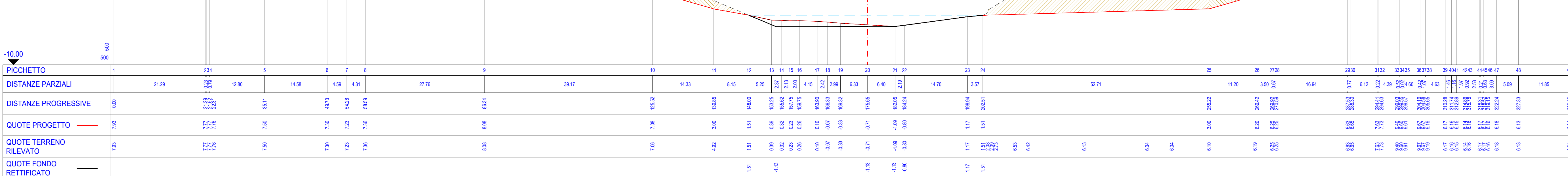
SEZIONE N. 50



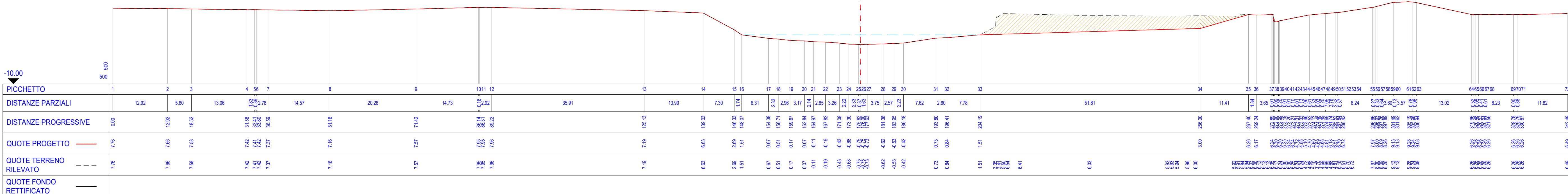
SEZIONE N. 52



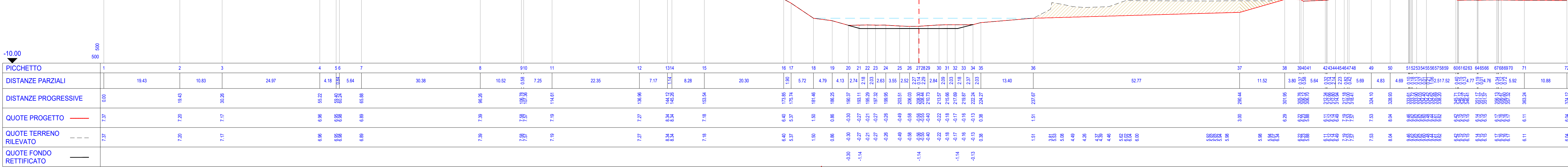
SEZIONE N. 54



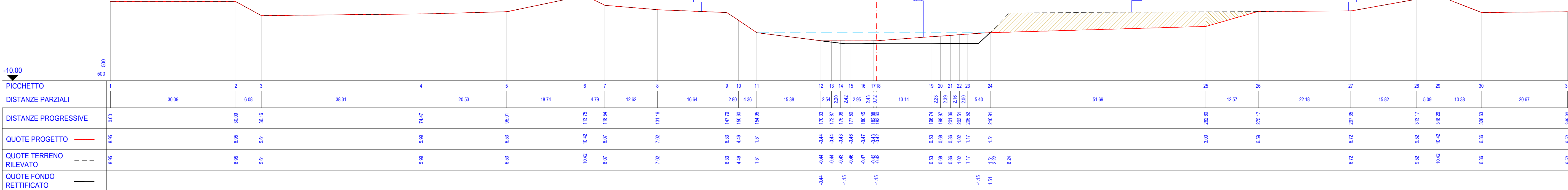
SEZIONE N. 55



SEZIONE N. 56



SEZIONE N. 57



LEGENDA

- Profilo del terreno rilevato (Rilievo 2016)
- Profilo del terreno di progetto
- Livello idrico alla data del rilievo
- Fondo di calcolo (Schema 2)
- Asse del F. Sele
- Area golenale interessata da riprofilatura a pendenza variabile
- Area golenale interessata da riprofilatura a pendenza costante
- Quota argine di progetto

CONSORZIO BONIFICA DI PAESTUM

REGOLARIZZAZIONE CONFLUENZA FIUMI
SELE-CALORE LUCANO-
ADEGUAMENTO E SISTEMAZIONE DEGLI
ARGINI ESISTENTI DEL FIUME SELE

PROTOCOLLO DI INTESA
CONSORZIO DI BONIFICA E COMUNE DI CAPACCIO PAESTUM
PROGETTO DEFINITIVO
(Lavori di completamento)
(Adeguate agli esiti della Conferenza dei Servizi)

TAV. G-12.2 Napoli-Reggio Calabria (da sez. 36 a sez. 57)	Sezioni trasversali del tratto tra Ponte Barizzo e Ponte delle FF.SS.	SCALA 1:500
---	---	----------------

PROGETTAZIONE A CURA
DELL'AREA TECNICA DEL
CONSORZIO BONIFICA DI PAESTUM

ing. Guido CONTINI

geom. Roberto CHIARELLI

geom. Antonio Del Prete

geom. Angelo Iorio

geom. Pietro Mancino

STUDIO IDROLOGICO IDRAULICO E
CONSULENZA PER LA PROGETTAZIONE
ing. Vincenzo NAPOLI

GEOMORF.

geom. Giuseppe CARBARI

RELAZIONE VEGETAZIONALE

PROFESSIONE S.P.A.

INGEGNERIA TOPOGRAFICA
P.L.P. GROUP S.p.A.

RELEVATI TOPOGRAFICI
GEO 3 Art. S.p.A.

RESPONSABILE UNICO DEL PROCEDIMENTO

arch. Rodolfo SABELLI

NOVEMBRE 2017